




Карта размещения рекламных конструкций с наложением на карту функциональных зон генерального плана Пластунского городского поселения.



УСЛОВНЫЕ ОБОЗНАЧЕНИЯ

перспектива	расч. срок	1 очередь	сущест.	ГРАНИЦЫ:
				— ПЛАСТУНСКОГО ГОРОДСКОГО ПОСЕЛЕНИЯ
				— НАСЕЛЕННОГО ПУНКТА
				ФУНКЦИОНАЛЬНЫЕ ЗОНЫ:
				— ОБЩЕСТВЕННО-ДЕПОВОЙ ЗАСТРОЙКИ И ОБЪЕКТОВ СОЦИАЛЬНОЙ ИНФРАСТРУКТУРЫ
				— ЖИЛОЙ ЗАСТРОЙКИ ИНДИВИДУАЛЬНАЯ
				— ПРОИЗВОДСТВЕННЫЕ ЗОНЫ
				— КОММУНАЛЬНО-СКЛАДСКИЕ ПРЕДПРИЯТИЯ
				— ЗОНЫ ТРАНСПОРТНОЙ ИНФРАСТРУКТУРЫ
				— ОСНОВНЫЕ УЛИЦЫ И ДОРОГИ
				— УЛИЦЫ И ПРОЕЗДЫ В ЗАСТРОЙКЕ
				ЛАНДШАФТНО-РЕКРЕАЦИОННЫЕ ЗОНЫ:
				— ЗЕЛЕНЬ НАСАЖДЕНИЯ ОБЩЕГО ПОЛЬЗОВАНИЯ
				— ДРЕВЕСНО-КУСТАРНИКОВАЯ РАСТИТЕЛЬНОСТЬ
				ОБЪЕКТЫ ТРАНСПОРТНОЙ ИНФРАСТРУКТУРЫ:
				— ОСНОВНЫЕ МОСТЫ И ПУТЕПРОВОДЫ
				ОБЪЕКТЫ ИНЖЕНЕРНОЙ ИНФРАСТРУКТУРЫ:
				— ТРАНСФОРМАТОРНАЯ ПОДСТАНЦИЯ
				— УСТРОЙСТВО НАБЕРЕЖНОЙ С ВЕРТИКАЛЬНОЙ ПРИЧАЛЬНОЙ СТЕНКОЙ

- Рекламная конструкция**
-  Рекламный щит двусторонний, с размером информационного поля 2,7х3,7 м. (Общая S=19,98 м²), отдельностоящий.
 -  Указатель километровой разметки.
 -  Зона размещения рекламных конструкций.