




Карта размещения рекламных конструкций с наложением на карту функциональных зон генерального плана Пластунского городского поселения.



перспектива	расч. срок	I очередь	сущест.	УСЛОВНЫЕ ОБОЗНАЧЕНИЯ	
				ГРАНИЦЫ:	
				ПЛАСТУНСКОГО ГОРОДСКОГО ПОСЕЛЕНИЯ	
				НАСЕЛЕННОГО ПУНКТА	
				ФУНКЦИОНАЛЬНЫЕ ЗОНЫ:	
				ОБЩЕСТВЕННО-ДЕЛОВОЙ ЗАСТРОЙКИ И ОБЪЕКТОВ СОЦИАЛЬНОЙ ИНФРАСТРУКТУРЫ	
				ЖИЛОЙ ЗАСТРОЙКИ	
				СРЕДНЕЭТАЖНАЯ	
				ИНДИВИДУАЛЬНАЯ	
				ПРОИЗВОДСТВЕННЫЕ ЗОНЫ:	
				ПРОМЫШЛЕННЫЕ ПРЕДПРИЯТИЯ	
				КОММУНАЛЬНО-СКЛАДСКИЕ ПРЕДПРИЯТИЯ	
				ИНЖЕНЕРНОЙ ИНФРАСТРУКТУРЫ	
				ЗОНЫ ТРАНСПОРТНОЙ ИНФРАСТРУКТУРЫ:	
				ОСНОВНЫЕ УЛИЦЫ И ДОРОГИ	
				УЛИЦЫ И ПРОЕЗДЫ В ЗАСТРОЙКЕ	
				ЗОНЫ СЕЛЬСКОХОЗЯЙСТВЕННОГО ИСПОЛЬЗОВАНИЯ	
				ЗОНА ЛИЧНЫХ ПОДСОБНЫХ ХОЗЯЙСТВ	
				ЗОНА СЕЛЬСКОХОЗЯЙСТВЕННЫХ УГОДИЙ	
				ЛАНДШАФТНО-РЕКРЕАЦИОННЫЕ ЗОНЫ:	
				ЗЕЛЕНЬЕ НАСАЖДЕНИЯ ОБЩЕГО ПОЛЬЗОВАНИЯ	
				ЗОНА ДЛЯ ЗАНЯТИЯ ФИЗИЧЕСКОЙ КУЛЬТУРОЙ И СПОРТОМ	
				ДРЕВЕСНО-КУСТАРНИКОВАЯ РАСТИТЕЛЬНОСТЬ	
				ЗОНЫ ОБЪЕКТОВ РЕКРЕАЦИОННОГО ИСПОЛЬЗОВАНИЯ	
				ОБЪЕКТЫ ТРАНСПОРТНОЙ ИНФРАСТРУКТУРЫ:	
				ОСНОВНЫЕ МОСТЫ И ПУТЕПРОВОДЫ	
				РЕГУЛИРУЕМЫЙ ПЕРЕКРЕСТОК	
				ОБЪЕКТЫ ИНЖЕНЕРНОЙ ИНФРАСТРУКТУРЫ:	
				ТРАНСФОРМАТОРНАЯ ПОДСТАНЦИЯ	
				ДАМБА ОБЕВАЛОВАНИЯ	

Рекламная конструкция

-  Рекламная стена двусторонняя, с размером информационного поля 6,0х1,6м. (Общая S=19,20 м²), отдельностоящий.
-  Указатель километровой разметки.
-  Зона размещения рекламных конструкций.