




# Карта размещения рекламных конструкций с наложением на карту функциональных зон генерального плана Тернейского городского поселения.



перспектива	расч. срок	I очередь	сущест.	УСЛОВНЫЕ ОБОЗНАЧЕНИЯ	
				<b>ГРАНИЦЫ:</b>	
				Муниципальных образований:	
				Тернейского городского поселения	
				Населенного пункта	
				<b>ГРАНИЦЫ ЗЕМЕЛЬ:</b>	
				Населенного пункта	
				в том числе функциональные зоны:	
				<b>Общественно-деловой застройки:</b>	
				Административная и коммерчески-деловая	
				<b>Жилой застройки:</b>	
				Блокированная	
				Индивидуальная	
				<b>Природно-рекреационные зоны:</b>	
				Зеленые насаждения общего пользования	
				Спортивно-оздоровительные	
				Защитные зеленые насаждения	
				Прочие зеленые насаждения	
				Водные объекты	
				<b>Сельскохозяйственного назначения:</b>	
				Лесные насаждения не входящие в лесной фонд	
				Огороды	
				Пастбища, сенокосы	
				Сельскохозяйственные предприятия	
				<b>Объекты транспортной инфраструктуры:</b>	
				Основные улицы и дороги	
				Улицы и проезды в застройке	
				Пешеходная улица	
				<b>Зоны с особыми условиями использования:</b>	
				Водоохранные зоны водных объектов	

## Рекламная конструкция

-  Рекламный щит двусторонний, с размером информационного поля 2,7х3,7 м. (Общая S=19,98 м<sup>2</sup>), отдельностоящий.
-  Указатель километровой разметки.
-  Зона размещения рекламных конструкций.