




Карта размещения рекламных конструкций с наложением на карту функциональных зон генерального плана Тернейского городского поселения.



УСЛОВНЫЕ ОБОЗНАЧЕНИЯ

перспектива	расч. срок	I очередь	сущест.	ГРАНИЦЫ:
				Муниципальных образований: Тернейского городского поселения
				Населенного пункта
				Границы земель: Населенного пункта в том числе функциональные зоны: Общественно-деловой застройки:
				Социально-культурной сферы и образования
				Административная и коммерчески-деловая
				Номера общественных зданий по экспликации
				Жилой застройки:
				Среднеэтажная
				Блокированная
				Индивидуальная
				Природно-рекреационные зоны:
				Зеленые насаждения общего пользования
				Спортивно-оздоровительные
				Защитные зеленые насаждения
				Прочие зеленые насаждения
				Водные объекты
				Объекты транспортной инфраструктуры:
				Основные улицы и дороги
				Улицы и проезды в застройке
				Пешеходная улица
				Зоны с особыми условиями использования:
				Водоохранные зоны водных объектов

- Рекламная конструкция**
-  Рекламный щит двусторонний, с размером информационного поля 2,7х3,7 м. (Общая S=19,98 м²), отдельностоящий.
 -  Указатель километровой разметки.
 -  Зона размещения рекламных конструкций.