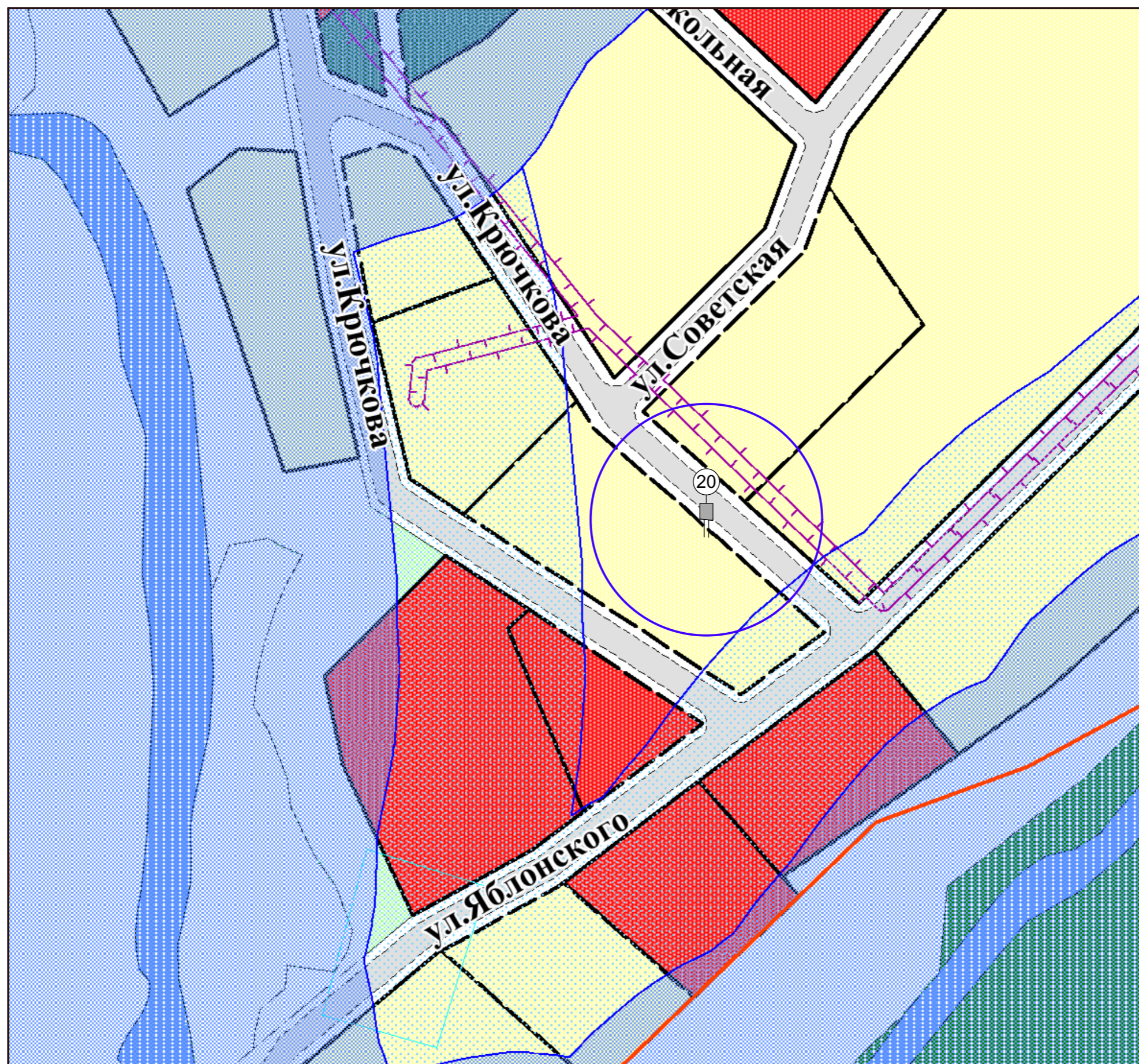




Карта размещения рекламных конструкций с наложением на карту функциональных зон
генерального плана Удэгейского сельского поселения Тернейского района.





Условные обозначения











Территориальные границы

-  граница сельского поселения, населенного пункта
-  участки, поставленные на кадастровый учет



Транспортная инфраструктура

- | | | |
|---|---|----------------------|
| сущ. | проект. | |
|  |  | улично-дорожная сеть |




Функциональные зоны

- | | | |
|---|---|--------------------------|
| сущ. | проект. | |
|  |  | жилая зона |
|  |  | общественно-деловая зона |
- рекреационного назначения*
- | | | |
|---|---|---|
| сущ. | проект. | |
|  |  | Зона озеленения общего пользования |
|  |  | Зона лесов и многолетних насаждений |
|  |  | Зона природного ландшафта и неиспользуемых территорий |




зона акваторий

-  реки
-  леса

Зоны с особыми условиями использования территорий

-  охранный зона ЛЭП
-  водоохранная зона
-  прибрежная защитная полоса

Рекламная конструкция

-  Рекламный щит двусторонний, с размером информационного поля 2,7х3,7 м. (Общая S=19,98 м²), отдельностоящий.
-  Указатель километровой разметки.
-  Зона размещения рекламных конструкций.